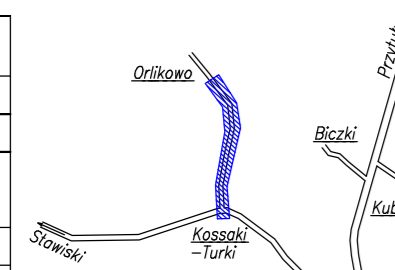


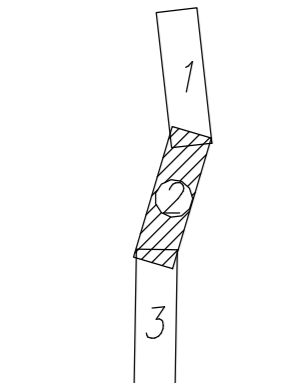
MAPA DO CELÓW PROJEKTOWYCH – ark. 2(3)	
Oznaczenie kancelaryjne zgłoszenia pracy geodezyjnej	GN.M.6640.1158.2015
Nr. roboty	17406/97/2015
Miejscowość	Orlikowo – Kosaki–Turki dz. 262/3, 148
Jednostka ewidencyjna	identyfikator nazwa 200701_5 Jedwabne
Obręb ewidencyjny	identyfikator nazwa 0032, 0046 Orlikowo, Kosaki–Turki
Skala mapy	1:500
Nazwa układu współrzędnych	prostokątnych płaskich wysokości 2000 strafa 7 (21) Kronsztadt 60
Data opracowania mapy	24.09.2015 r.
Arkusz mapy	234.434.251; .253
Oznaczenie granic obszaru, który był przedmiotem aktualizacji	---
Oznaczenie i informacje o służebnościach gruntowych mających wpływ na zagospodarowanie gruntów, zlokalizowanych w granicach projektowanej inwestycji	nie badano
Oznaczenie i symbol konturu użytku gruntowego, który nie jest ujawniany w bazie danych ewidencji gruntów i budynków	brak
USŁUGI GEODEZYJNE Andrzej Białduń GGK upr. 17406 18-400 Łomża, ul. Ks. Anny 23A/17 tel. 604 85 85 21, NIP 718-112-19-80	GEODETA UPRAWNIONY GGK Nr 17406 <i>A. Białduń</i> Andrzej Białduń
Nazwa/ imię i nazwisko wykonawcy	imię i nazwisko, nr uprawnień

UWAGA:
Należy wykluczyć się z istnienia w terenie innych przewodów, o których brak informacji wynika z zasobów historycznych lub niedopiętania przepisów zgłoszenia do inwentaryzacji (Ustawa Prawo Geodezyjne i Kartograficzne – Dz.U. 30/189, poz. 163)

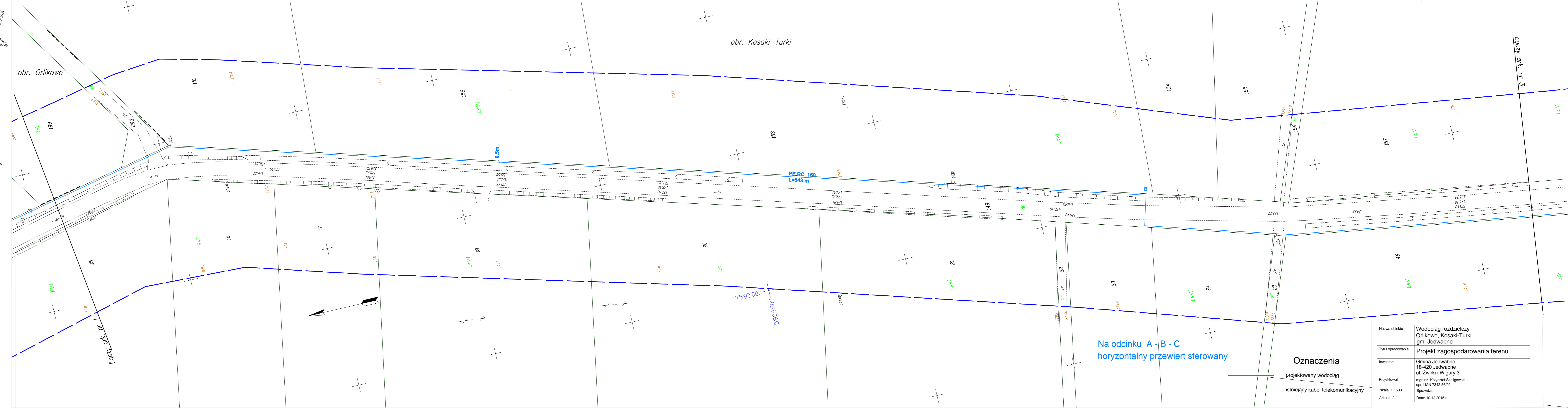
Pismo inżynierskie, że niniejszy dokument został opracowany w wyniku prac geodezyjnych i kartograficznych, których rezultaty zawiera operat techniczny wpisany do ewidencji materiałów państwowego zasobu geodezyjnego i kartograficznego	
Organ prowadzący państwowy zasob geodezyjny i kartograficzny	STAROSTA ŁOMŻYŃSKI
Identyfikator ewidencyjny materiału zasobu	P. 2007.262.3.148
Data wpisania operatu technicznego do ewidencji materiałów zasobu	2015-10-13
Imię i nazwisko osoby reprezentującej organ	Władimir Mieczkowski GŁÓWNY SPECJALISTA Wydz. G. K. i G. N.



Szkic orientacyjny



Podział na arkusze



Na odcinku A - B - C
horizontalny przewiert sterowany

- Oznaczenia**
- projektowany wodociąg
 - istniejący kabel telekomunikacyjny

Nazwa obiektu	Wodociąg rozdzielczy Orlikowo, Kosaki-Turki gm. Jedwabne
Tytuł opracowania	Projekt zagospodarowania terenu
Inwestor:	Gmina Jedwabne 18-420 Jedwabne ul. Żwirki i Wigury 3
Projektował	mgr inż. Krzysztof Szeliński upr. UAN 7342-96/92
skala 1 : 500	Sprawdził:
Arkusz 2	Data: 10.12.2015 r.