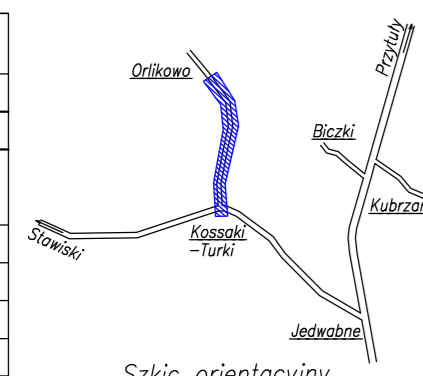
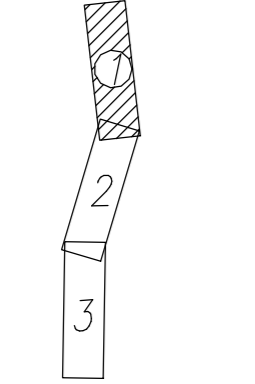


MAPA DO CELÓW PROJEKTOWYCH – ark. 1(3)	
Oznaczenie kancelaryjne zgłoszenia pracy geodezyjnej	GN.L640.1158.2015
Nr. roboty	17406/97/2015
Miejscowość	Orlikowo – Kosaki–Turki dz. 262/3, 148
Jednostka ewidencyjna	identyfikator nazwa 200701_5 Jedwabne
Obszar ewidencyjny	identyfikator nazwa 0032, 0046 Orlikowo, Kosaki–Turki
Skala mapy	1:500
Nazwa układu współrzędnych	prostokątnych płaskich Kronsztadt 60
Data opracowania mapy	24.09.2015 r.
Arkusz mapy	234.434.203; .251
Oznaczenie granic obszaru, który był przedmiotem aktualizacji	—
Oznaczenie i informacje o służebnościach gruntowych mających wpływ na zagospodarowanie gruntów, zlokalizowanych w granicach projektowanej inwestycji	nie badano
Oznaczenie i symbol konturu użytku gruntowego, który nie jest ujętym w bazie danych ewidencji gruntów i budynków	brak
USŁUGI GEODEZYJNE Andrzej Biadun GGK upr. 17406 18-400 Łomża, ul. Ks. Anny 23A/17 tel. 604 85 85 21, NIP 718-112-19-80	GEODETA UPRAWNIONY GGK Nr 17406 <i>A. Biadun</i> Andrzej Biadun imię i nazwisko, nr uprawnień



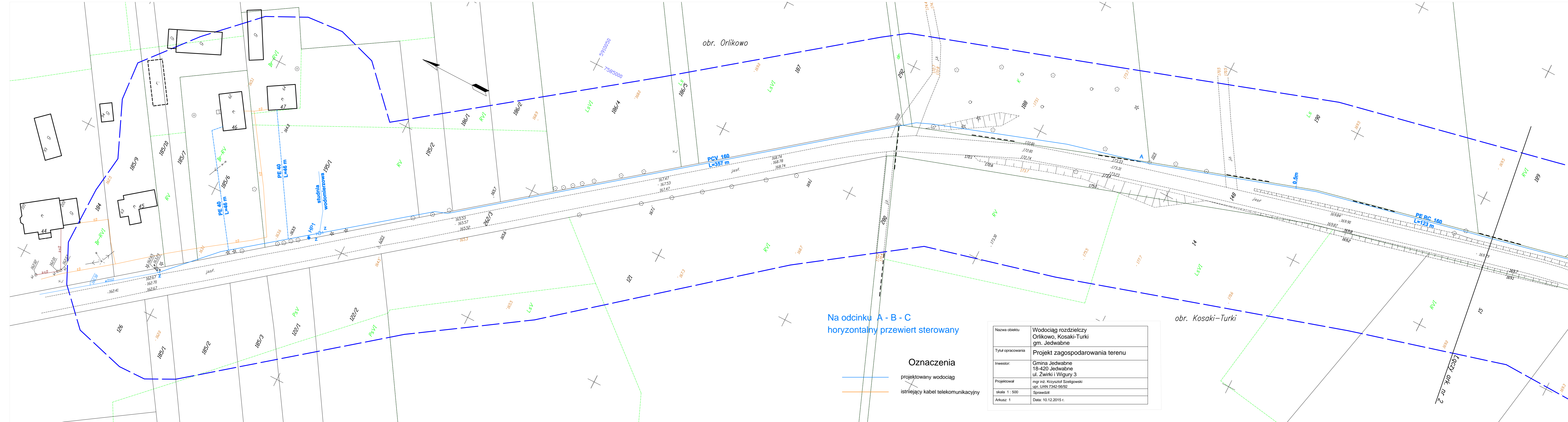
Szkic orientacyjny



Podział na arkusze

UWAGA:
Nie wyklucza się istnienia w terenie innych przewodów, o których brak informacji wynika z zasobów historycznych lub niedostępnego przepisów zgłoszenia do inwentaryzacji.
(Ustawa Prawo Geodezyjne i Kartograficzne – Dz.U. 30/189, poz. 163)

Prośba licznika sfp, że niniejszy dokument został opracowany w wyniku prac geodezyjnych i kartograficznych, których rezultaty zawiera operat techniczny wpisany do ewidencji materiałów państwowego zasobu geodezyjnego i kartograficznego	STAROSTA ŁÓDZKI
Identyfikator ewidencyjny materiału zasobu	Ł. 2007.2015.1510
Data wpisania operatu technicz. do ewidencji materiałów zasobu	2015-10-13
Imię i nazwisko osoby reprezentującej organ	Z up. STAROSTY Włodzisław Mieczkowski GŁÓWNY SPECJALISTA Wydz. G. K. K i G. N.



- Oznaczenia**
- projektowany wodociąg
 - istniejący kabel telekomunikacyjny

Nazwa obiektu	Wodociąg rozdzielczy Orlikowo, Kosaki-Turki gm. Jedwabne
Tytuł opracowania	Projekt zagospodarowania terenu
Inwestor:	Gmina Jedwabne 18-420 Jedwabne ul. Żwirki i Wigury 3
Projektował	mgr inż. Krzysztof Szeligowski upr. UAN 7342-56/92
skala 1 : 500	Sprawdził:
Arkusz 1	Data: 10.12.2015 r.