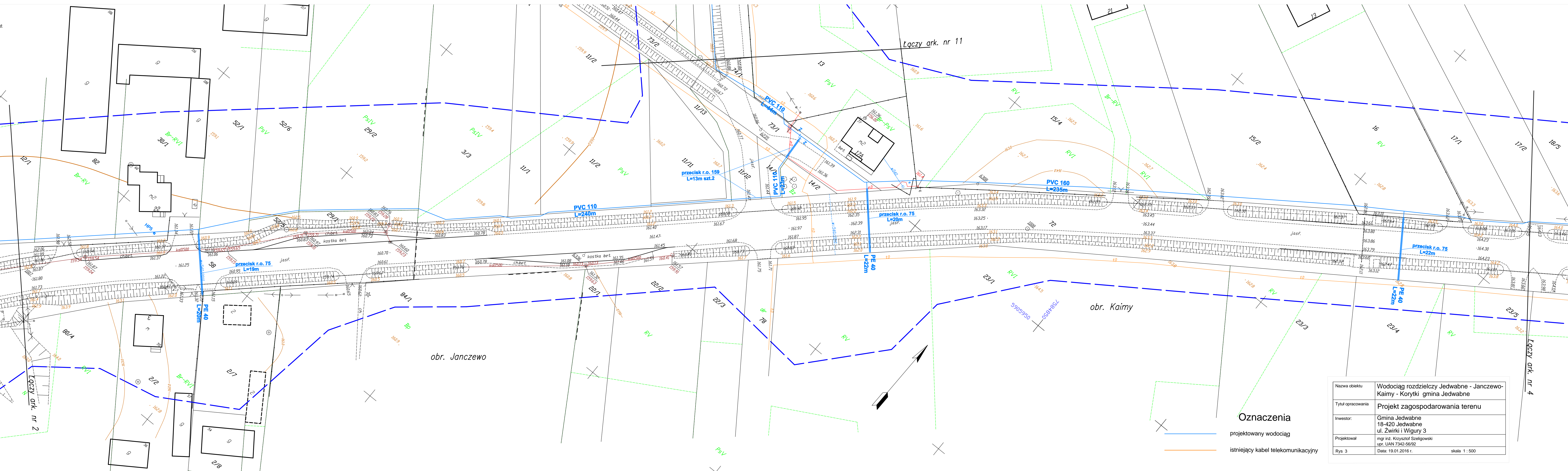
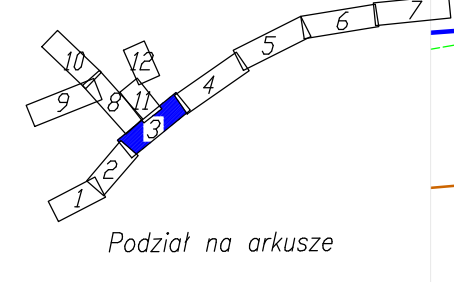
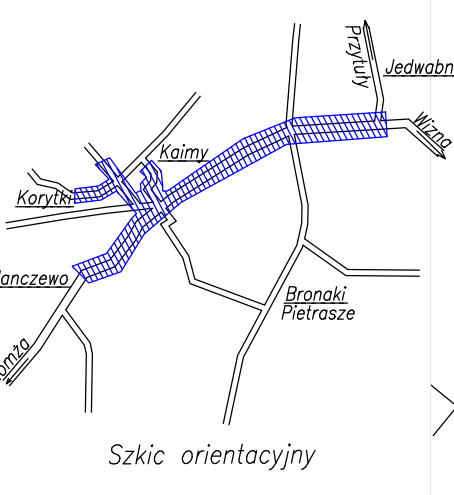


<b>MAPA DO CELÓW PROJEKTOWYCH – ark. nr 3(12)</b>	
Oznaczenie kancelaryjne zgłoszenia pracy geodezyjnej:	GN.L.6640.2063.2015
Nr. roboty	17406/156/2015
Miejscowość	Janczewo dz. 58 Kaimy dz. 72
Jednostka ewidencyjna	identyfikator: 200701_5 nazwa: Jedwabne
Obwód ewidencyjny	identyfikator: 0013, 0014 nazwa: Janczewo, Kaimy
Skala mapy	1:500
Nazwa układu współrzędnych	prostokątnych płaskich: 2000 strefa 7 (21) wysokości: Kransztadt 60
Mapa aktualna na dzień:	29.10.2015 r.
Arkusz mapy:	244.212.144; .153; .192
Oznaczenie granic obszaru, który był przedmiotem aktualizacji	
Oznaczenie i informacje o służebnościach gruntowych mających wpływ na zagospodarowanie gruntów, zlokalizowanych w granicach projektowanej inwestycji	nie badano
Oznaczenie i symbol konturu użytku gruntowego, który nie jest ujawniony w bazie danych ewidencji gruntów i budynków	brak
<b>USŁUGI GEODEZYJNE</b> Andrzej Biaduń GGK upr. 17406 18-400 Łonża, ul. Ks. Armii 23A/17 tel. 604 85 85 21, NIP 718-112-19-80	<b>GEODETA UPRAWNIONY</b> GGK Nr 17406 <i>A. Biaduń</i> Andrzej Biaduń
Nazwa/ imię i nazwisko wykonawcy	imię i nazwisko, nr uprawnień

UWAGA:  
Nie wyklucza się istnienia w terenie innych przewodów, o których brak informacji wynika z zasobów historycznych lub niedopełnienia przepisów zgłoszenia do inwentaryzacji (Ustawa Prawo Geodezyjne i Kartograficzne – Dz.U. 30/199, poz. 163)

Ponieważ nie ma to być niniejszy dokument został opracowany w wyniku prac geodezyjnych i kartograficznych, których rezultaty zawiera operat techniczny wpisany do ewidencji materiałów państwowego zasobu geodezyjnego i kartograficznego	
Organ prowadzący państwowy zasob geodezyjny i kartograficzny	STAROSTA ŁÓDŹSKI
Identyfikator ewidencyjny materiału zasobu	p. 3009, 2015, 1834
Data wpisania operatu technicznego do ewidencji materiałów zasobu	2015-12-01
Imię i nazwisko osoby reprezentującej organ	<b>Z up. STAROSTY</b> <i>Waldemar Mieczkowski</i> GŁÓWNY SPECJALISTA Wydz. G. K. I. G. N.



**Oznaczenia**  
 projektowany wodociąg  
 istniejący kabel telekomunikacyjny

Nazwa obiektu	Wodociąg rozdzielczy Jedwabne - Janczewo-Kaimy - Korytki gmina Jedwabne
Tytuł opracowania	Projekt zagospodarowania terenu
Inwestor:	Gmina Jedwabne 18-420 Jedwabne ul. Żwirki i Wigury 3
Projektował	mgr inż. Krzysztof Szeligowski upr. UAN 7342-56/92
Rys 3	Data: 19.01.2016 r. skala 1:500

Łączy ark. nr 4