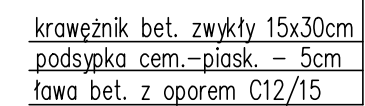
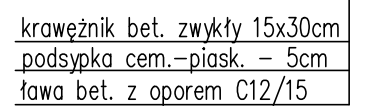


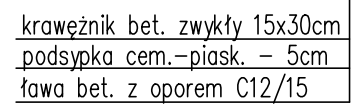
TRASA 1 (ul. M. Skłodowskiej-Curie)
od km 0+0,000 do km 0+120,70



TRASA 1 (ul. M. Skłodowskiej-Curie)
od km 0+120,71 do km 0+283,60



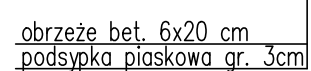
TRASA 2 (ul. Polna)
od km 0+010,93 do km 0+037,73





TRASA 2 (ul. Polna)
od km 0+049,74 do km 0+094,74



TRASA 2 (ul. Polna)
od km 0+094,74 do km 0+242,49



 		
<p>ZPL i ZAPAW ul. Dąbrowskiego 18-40D Łódź, ul. Kiełbaś ul. 06-210054A, kowas. 607913126 NBP, 716-111-066-1390</p>		
Nazwa i adres inwestycji	<p>Przebudowa drogi gminnej nr 1046996 – i nr 109653B ul. M. Skłodowskiej-Curie w J. Ł.</p>	
Investor	<p>Gmina Jedwabne 18-420 Jedwabne ul. Ziwicki i Węgry 3</p>	
Nazwa rysunku	<p>PRZEKROJE NORMALNE</p>	
Data opracowania: 15.12.2015 r.	Faza: P.B.	Skala: 1:50
Branda	Imię i nazwisko	Nr uprawnień Izba inż.
Drogowy autor	mgr inż. Adam Łazarski	UAN 7342-3692
Opracował:	inż. Radosław Piasecki	
Sprawdził:	mgr inż. Janusz Nowakowski	UAN 7342-1392