

**ZARZĄD DRÓG  
POWIATOWYCH**

18-400 Łomża  
ul. Podgórna 30  
tel./fax 0867 215 90 10, 0867 215 41 89

Nr ZDP-1/5445/ 33 / 14/09

**STAROSTWO POWIATOWE**

**w Łomży**

ul. Szosa Zambrowska 1/27

18-400 Łomża

tel./fax 0867 215 90 10, 0867 215 69 04

— skr. poczt. 80

**URZĄD MIEJSKI w Jedwabnem**

data 05.03.09 WPLYNEŁO

Nr .....

zł. ....

przeznaczono do załatwienia osobie:

*p. Kława*

**Burmistrz Jedwabnego  
Urząd Miejski w Jedwabnem  
ul. Żwirki i Wigury 3  
18 – 420 JEDWABNE**

**POSTANOWIENIE**

Na podstawie art. 39, ust 3 Ustawy z dnia 21 marca 1985 r. o drogach publicznych ( Dz. U. z 2007r. Nr 19, poz. 115) oraz na podstawie art. 123 kpa, po rozpatrzeniu wystąpienia z dnia 20.02.2009r

Urzędu Miejskiego w Jedwabnem, ul. Żwirki i Wigury 3, 18-420 Jedwabne  
w sprawie :

uzgodnienia projektu budowlanego sieci kanalizacji deszczowej w ul. Przestrzelskiej i Mickiewicza w Jedwabnem

w pasie drogowym dróg powiatowych:

*nr 1925B Jedwabne – ul. Mickiewicza do gr. adm.*

*nr 1928B Jedwabne – ul. Przestrzelska*

Zarząd Dróg Powiatowych w Łomży postanowił uzgodnić pozytywnie lokalizację sieci kanalizacji deszczowej w pasie w/w dróg w rejonie skrzyżowań z ul. Mickiewicza i ul. Przestrzelską z zachowaniem następujących warunków:

1. Wykopy w pasie drogowym zasypać gruntem przepuszczalnym i zageścić do wymaganych wskaźników.
2. Jezdnię odbudować w obrębie skrzyżowań na całej szerokości.
3. Po zakończeniu robót pas drogowy przywrócić do stanu pierwotnego.
4. Za zajęcie pasa drogowego w celu prowadzenia robót związanych z wykonaniem kanalizacji sanitarnej oraz umieszczenie urządzenia nie związanego z funkcjonowaniem drogi pobierane będą opłaty zgodnie z art. 40 ust. 5 Ustawy o drogach publicznych ( Dz. U. z 2007r. Nr 19, poz. 115).

Przed rozpoczęciem robót w pasie drogowym należy uzyskać zezwolenie na ich prowadzenie składając wniosek do Zarządu Dróg Powiatowych w Łomży.

Do w/w wniosku należy dołączyć tymczasowy projekt organizacji ruchu i zabezpieczenie pasa drogowego na czas trwania budowy.

**DYREKTOR ZDP**  
w Łomży.

*Jan Olszowski*

(nazwisko i imię)

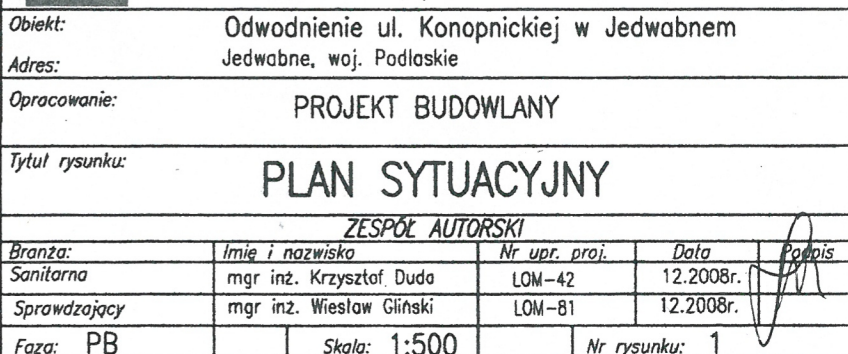
Za zgodność z  
oryginałem

*mgr inż. Krzysztof Duda*

## skr. poczt. 80









STAROSTWO POWIATOWE

w Łomży

ul. Szosa Zambrowska 1/27

18-400 Łomża

tel. 086/215 69 76, fax 086/215 69 04

skr. poczt. 80

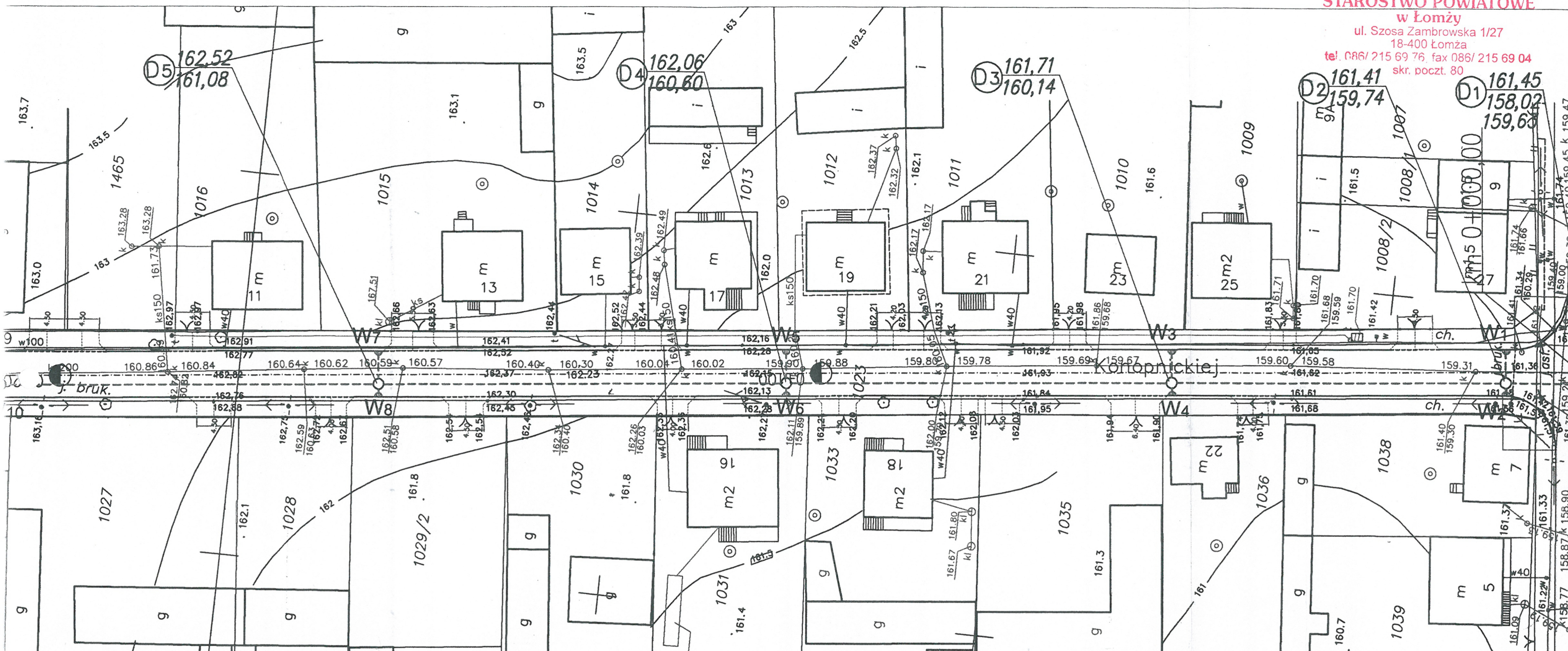
D1 161,45  
158,02  
159,63

D2 161,41  
159,74

D3 161,71  
160,14

D4 162,06  
160,80

D5 162,52  
161,08



ZARZĄD DRÓG  
POWIATOWYCH

18-400 Łomża

ul. Poligonowa 30

tel./fax 086/218 34 45, 086/218 41 89

Załącznik do  
POSTANOWIENIA

ZDP-1/5445/33/941/09

03.03.2009 r.

(Podpis)

DYREKTOR ZDP

Łomża

Jan Olszewski

OZNACZENIA:

- projektowana jezdnia
- projektowane chodniki
- osie projektowanych ulic i hektometry
- istniejąca linia elektryczna napowietrzna
- projektowana kanalizacja deszczowa
- projektowane wpusty deszczowe
- istniejąca kanalizacja deszczowa
- istniejący wodociąg
- istniejący kabel telefoniczny

Za zgodność z  
oryginałem

mgr inż. Krzysztof Duda

STAROSTWO POWIATOWE w ŁOMŻY  
ZESPÓŁ UZGADNIANIA DOKUMENTACJI PROJEKTOWEJ  
18-400 Łomża, ul. Szosa Zambrowska 1/27, tel. 086/215 11 80

Na podstawie art. 28 ust. 1 ustawy z dnia 17 maja 1994r. - Prawo geodezyjne i kartograficzne (Dz. U. z 2000 r. Nr 100, poz. 1006, z późniejszymi zmianami) uzgodniono swiadczenia projektowanych sieci uzbrojenia terenu:

*[Podpis]*  
(wyszczególnienie uzgodnionych sieci uzbrojenia terenu)

Uzgodnione swiadczenie sieci uzbrojenia terenu podlega wytyczeniu i geodezyjnej weryfikacji, przez jednostkę uprawnioną do wykonywania prac geodezyjnych. W razie niezgodności realizacji sieci uzbrojenia terenu z uzgodnionym projektem swiadczenia zobowiązany jest przedłożyć mapę z wynikami pomiarów wykonawczych właścicielowi organowi administracji architektoniczno-budowlanej.

Uzgodnienie swiadczenia projektowanego sieci uzbrojenia terenu zachowuje ważność, jeżeli nie jest ono przedmiotem sprawy o zaprzeczenie swiadczenia projektowanego sieci uzbrojenia terenu. Uzgodnienie traci ważność w przypadku, o którym mowa w art. 28 ust. 1 ustawy z dnia 17 maja 1994r. - Prawo geodezyjne i kartograficzne (Dz. U. z 2000 r. Nr 100, poz. 1006, z późniejszymi zmianami) i Budowlanych z dnia 2 kwietnia 2001r. - Prawo budowlane (Dz. U. z 2001 r. Nr 74, poz. 774, z późniejszymi zmianami) oraz przepisów wykonawczych do ustawy z dnia 22 kwietnia 2001r. - Prawo budowlane (Dz. U. z 2001 r. Nr 74, poz. 774, z późniejszymi zmianami).

03.03.2009 r. Łomża 19.01.2009

(sygn. opinii) (miejscowość i data) (imię, nazwisko, podpis przewodniczącego zespołu)

mgr inż. Jerzy Kowalewski  
Przewodniczący Zespołu  
Uzgodniania Dokumentacji Projektowej  
w Łomży

Usługi Pro  
18-400

Obiekt: Odwodn

Adres: Jedwabne

Opracowanie: P

Tytuł rysunku: PL

Branża: Sanitarna Imię i naz

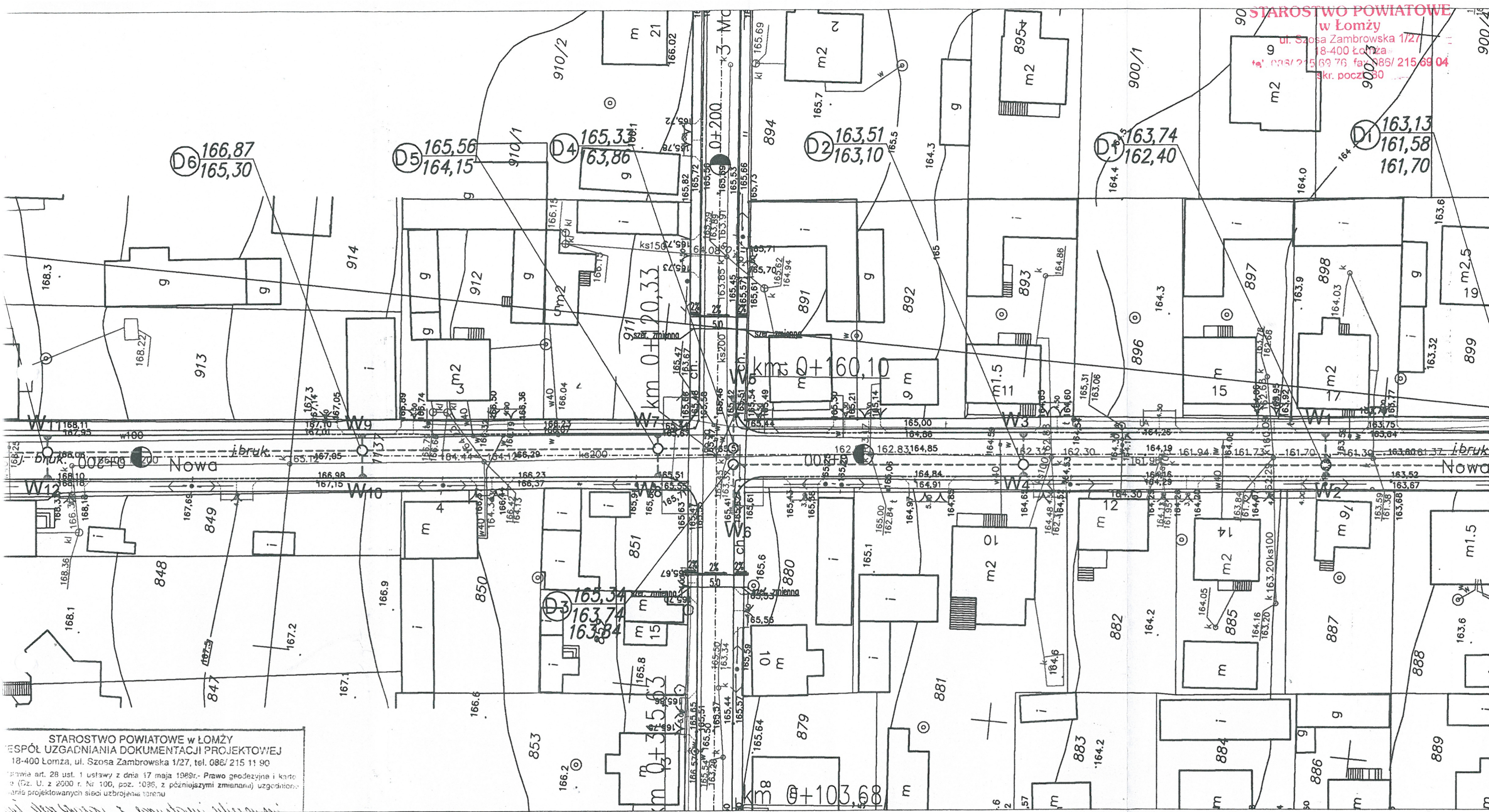
Sanitarna mgr inż.

Sprawdzający mgr inż.

Faza: PB



**STAROSTWO POWIATOWE w Łomży**  
 ul. Szosa Zambrowska 1/27  
 18-400 Łomża  
 tel. 086/215 69 76 fax 086/215 69 04  
 skr. poczt. 30



**STAROSTWO POWIATOWE w ŁOMŻY**  
**ZESPÓŁ UZGADNIANIA DOKUMENTACJI PROJEKTOWEJ**  
 18-400 Łomża, ul. Szosa Zambrowska 1/27, tel. 086/215 11 90

zgodnie z art. 28 ust. 1 ustawy z dnia 17 maja 1989r. - Prawo geodezyjne i kartograficzne (Dz. U. z 2000 r. Nr 100, poz. 1036, z późniejszymi zmianami) uzgodniono plany projektowanych sieci uzbrojenia terenu

(wyszczególnienie uzgadnianych sieci uzbrojenia terenu)

Plan usytuowania sieci uzbrojenia terenu podlega wyczerpującemu i geodezyjnym i inżynierskim wykonawczym przez jednostki uprawnione do wykonywania prac geodezyjnych i inżynierskich. Niezgodności realizacji sieci uzbrojenia terenu z uzgodnionym projektem inwestycji jest przedłożony mapę z wynikami pomiarów powykonawczych właścicieli nieruchomości, w której jest przedłożony plan usytuowania sieci uzbrojenia terenu. Uzgodnienie traci ważność w przypadku, o którym mowa w art. 28 ust. 1 ustawy z dnia 17 maja 1989r. - Prawo geodezyjne i kartograficzne (Dz. U. z 2000 r. Nr 100, poz. 1036, z późniejszymi zmianami) i Budownictwa z dnia 2 kwietnia 2001 r. (Dz. U. z 2001 r. Nr 36, poz. 455).

*[Signature]* Łomża 14.04.2009

opini) (miejscowość i data) (imię, nazwisko, podpis przewodniczącego)

**Z up. STAROSTY**

**mgr inż. Jerzy Kowalewski**  
 Przewodniczący Zespołu  
 Uzgodniania Dokumentacji Projektowej  
 w Łomży

- OZNACZENIA:**
- projektowana jezdnia
  - projektowane chodniki
  - oś projektowanych ulic i hektometry
  - istniejąca linia elektryczna napowietrzna
  - projektowana kanalizacja deszczowa
  - projektowane wpusty deszczowe
  - istniejąca kanalizacja deszczowa
  - istniejący wodociąg
  - istniejący kabel telefoniczny

**ZARZĄD DRÓG POWIATOWYCH**  
 18-400 Łomża  
 ul. Poligonowa 30  
 tel./fax 086/218 34 45, 086/218 41 89

Załącznik do  
**DECYZJI POSTANOWIENIA**  
 Nr ZDP-1/5445/33/141/09  
 z dnia 03.03.2009r.

**DYREKTOR ZDP**  
 Łomża

**Jan Olszewski**

**Za zgodność z oryginałem**  
 mgr inż. Krzysztof Duda



**Starostwo Powiatowe w Łomży**  
**Zespół Uzgadniania Dokumentacji Projektowej**  
ul. Szosa Zambrowska 1/27, 18-400 Łomża  
tel. 086 2156935, fax. 086 2156904

Wasz znak: bn z dnia: 2009.02.18

Wniosek nr GN.II-7444-56/2009 z dnia 2009.02.18

**Za zgodność z  
oryginałem**

mgr inż. Krzysztof Duda

## OPINIA GN.II-7444-56/2009

Na podstawie art. 7d pkt 2 i art. 28 ust. 1 ustawy z dnia 17 maja 1989 r. Prawo geodezyjne i kartograficzne (Dz.U. z 2005r. nr.240 poz.2027 z późniejszymi zmianami) oraz § 11 ust. 1 i § 21 ust. 1 Rozporządzenia Ministra Rozwoju Regionalnego i Budownictwa z dnia 2 kwietnia 2001 r. w sprawie geodezyjnej ewidencji sieci uzbrojenia terenu oraz zespołów uzgadniania dokumentacji projektowej (Dz. U. Nr. 38 poz. 455), a także Zarządzenia nr 17/01 Starosty Łomżyńskiego z dnia 12 listopada 2001 r. w sprawie powołania Zespołu do uzgadniania usytuowania projektowanych sieci uzbrojenia terenu na obszarze Powiatu Łomżyńskiego i Miasta Łomży.

Zespół Uzgadniania Dokumentacji Projektowej

na posiedzeniu w dniu **2009-02-19** po uprzednim zbadaniu bezkolizyjności usytuowania projektowanych sieci zgodnie z § 8 ust.1 wymienionego wyżej rozporządzenia, uzgodnił / ~~nie uzgodnił~~ z uwagi

**Kanał deszczowy z wpustami ulicznymi.**

Lokalizacja obiektu: **Jedwabne - miasto, Obręb: Jedwabne, dz.: 1023, 1071, ul. Nowej i Konopnickiej.**








Inwestor realizowanego obiektu:

**URZĄD MIEJSKI W JEDWABNEM**  
18-420 Jedwabne  
ul.Żwirki i Wigury 3





Zlecniodawca realizowanego obiektu:

**USŁUGI PROJEKTOWE MGR INŻ.KRZYSZTOF DUDA**  
18-400 Łomża  
ul.Woźniowiczka 36

### CZŁONKOWIE I KONSULTANCI ZUDP:

Lp.	Nazwa instytucji	Uwagi uzgadniającego	Nazwisko i imię oraz podpis
1	POWIATOWY INSPEKTORAT NADZORU BUDOWLANEGO POWIATU GRODZKIEGO W ŁOMŻY	-	
2	POWIATOWY INSPEKTORAT NADZORU BUDOWLANEGO W ŁOMŻY	-	
3	WYDZIAŁ BUDOWNICTWA URZĘDU MIEJSKIEGO W ŁOMŻY	-	
4	WYDZIAŁ GOSPODARKI KOMUNALNEJ, OCHRONY ŚRODOWISKA I ROLNICTWA URZĘDU MIASTA W ŁOMŻY	-	
5	WYDZIAŁ POLITYKI GOSPODARCZEJ I INWESTYCJI URZĘDU MIASTA W ŁOMŻY	-	
6	WYDZIAŁ ROLNICTWA, OCHRONY ŚRODOWISKA I BUDOWNICTWA STAROSTWA POWIATOWEGO W ŁOMŻY	-	
7	ZARZĄD DRÓG POWIATOWYCH W ŁOMŻY	-	



8	GENERALNA DYREKCJA DRÓG KRAJOWYCH I AUTOSTRAD ODDZIAŁ W BIAŁYMSTOKU, REJON W ŁOMŻY	-	
9	KOMENDA MIEJSKA PAŃSTWOWEJ STRAŻY POŻARNEJ W ŁOMŻY	-	
10	MAZOWIECKA SPÓŁKA GAZOWNICTWA SP. Z O.O. ODDZIAŁ ZAKŁAD GAZOWNICZY BIAŁYSTOK REJON DYSTRYBUCJI GAZU ŁOMŻA	-	
11	MIEJSKIE PRZEDSIĘBIORSTWO ENERGETYKI CIEPLNEJ W ŁOMŻY SP. Z O.O.	-	
12	MIEJSKIE PRZEDSIĘBIORSTWO WODOCIĄGÓW I KANALIZACJI W ŁOMŻY SP. Z O.O.	-	
13	MNI TELECOM S.A.	-	
14	PGE DYSTRYBUCJA BIAŁYSTOK SP. Z O.O. ZAKŁAD SIECI ŁOMŻA	-	
15	PODLASKI ZARZĄD DRÓG WOJEWÓDZKICH W BIAŁYMSTOKU REJON DRÓG WOJEWÓDZKICH W ŁOMŻY	-	
16	TELEKOMUNIKACJA POLSKA S.A. OBSZAR W BIAŁYMSTOKU	-	
17	URZĄD GMINY ŁOMŻA	-	
18	URZĄD GMINY MIASTKOWO	-	
19	URZĄD GMINY PIĄTNICA	-	
20	URZĄD GMINY PRZYTUŁY	-	
21	URZĄD GMINY ŚNIAĐOWO	-	
22	URZĄD GMINY WIZNA	-	
23	URZĄD GMINY ZBÓJNA	-	
24	URZĄD MIASTA I GMINY JEDWABNE	-	
25	URZĄD MIASTA I GMINY NOWOGRÓD	-	
26	WODOCIĄGI WIEJSKIE SP. Z O.O. W ŁOMŻY	-	
27	WOJEWÓDZKI ZARZĄD MELIORACJI I URZĄDZEŃ WODNYCH W BIAŁYMSTOKU ODDZIAŁ TERENOWY W ŁOMŻY	-	

Uwagi: *Wygodnie z Zespołu Drog Powiatowych.*

/Przewodniczący Zespołu Uzgadniania  
dokumentacji Projektowej/

Z up. STAROSTY  
mgr inż. Jerzy Kowalewski  
Przewodniczący Zespołu  
Uzgadniania Dokumentacji Projektowej  
w Łomży